







## Utvidgat strandskydd i Nacka kommun

Tillhör Länsstyrelsens förslag till beslut för Nacka kommun, dnr 511-39835-2012.

### Teckenförklaring

-  **A1** Områdesindelning med beteckning (se områdesbeskrivning)
-  Utvidgat strandskydd 300 meter från strandlinjen vid normalt medelvattenstånd med undantag av områden avgränsade av detaljplan eller bakre begränsningslinje
-  Utvidgat strandskydd mindre än 300 meter med bakre begränsningslinje
-  Gräns för befintligt strandskyddsområde
-  Detaljplan (briter kan finnas i redovisningen)
-  Fastighetsgräns

0 300 600 900 Meter  
1:30 000



### Upplysningar

För de områden där det utvidgade strandskyddet upphävs råder generellt strandskydd om 100 meter från strandlinjen vid normalt medelvattenstånd. I övriga områden råder strandskydd i enlighet med gällande beslut.

För vattenområdena råder generellt strandskydd om 100 meter från strandlinjen vid normalt medelvattenstånd med undantag av där strandskyddet är utvidgat, området är undantaget från strandskydd eller där det är upphävt i detaljplan. Av karttekniska skäl visas endast utvidgat strandskydd i vatten.

